

Smlouva o zřízení služebnosti inženýrské sítě

(podle ustanovení § 1257 a násl. zákona č. 89/2012 Sb., občanský zákoník, v platném znění)

MPO/VB/2026/33/Má

kterou níže uvedeného dne, měsíce a roku uzavřely smluvní strany:



CUZK 100024178046

1. Domky Žerčice s. r. o.

se sídlem: Staroujezdská 10, 190 16, Praha 9- Újezd nad Lesy

IČO: 08655430 DIČ: CZ08655430

zastoupeno: Františkem Burešem, *funkce: jednatel*

vlastník p. p. č. 120/3, 120/4, 121/1, 123/1, 123/8, 123/32, 313/2, 313/4, 123/14, 123/17, 136/9, 123/7, 123/9, k. ú. Žerčice

jako strana povinná (dále jen **Povinný**)

a

2.

Vodovody a kanalizace Mladá Boleslav, a.s.

se sídlem: Čechova 1151, 293 22 Mladá Boleslav

IČO: 46356983, DIČ: CZ46356983

zápis v Obchodním rejstříku vedeném Městským soudem v Praze, oddíl B, vložka 2379,
zastoupena:

Ing. Vladimírem Stehlíkem, předsedou představenstva

Ing. Tomášem Žitným, členem představenstva

jako strana oprávněná (dále jen **Oprávněný**)

I.

Prohlášení vlastníka

1. Povinný prohlašuje, že je výlučným vlastníkem:

- **p. p. č. 120/3, 120/4, 121/1, 123/1, 123/8, 123/32, 313/2, 313/4, 123/14, 123/17, 136/9, 123/7, 123/9.**

Tyto nemovitosti jsou zapsány na listu vlastnictví č. 540 pro katastrální území Žerčice a obec Žerčice. u Katastrálního úřadu pro Středočeský kraj, Katastrální pracoviště Mladá Boleslav (dále jen „**Služebný pozemek**“).

2. Stavba vodovodního řadu **LT 80**, včetně jeho součástí a příslušenství a stavba kanalizační stoky **KA 250** včetně jejich součástí a příslušenství (dále jen „**Inženýrská síť**“) v rámci stavby „16 RD Žerčice – Humna“ zasahují i do Služebného pozemku.

II.

Zřízení služebnosti

1. Povinný a každý další vlastník pozemků zřizuje touto smlouvou ve prospěch Oprávněného služebnost inženýrské sítě, jenž spočívá v právu:
 - a) umístění „Inženýrské sítě“ na Služebném pozemku
 - b) provozování „Inženýrské sítě“ provádění úprav, oprav, údržby, rekonstrukce a modernizace „Inženýrské sítě“, za účelem zlepšení její výkonnosti
 - c) zřídit, mít a udržovat na Služebném pozemku potřebné obslužné zařízení
 - d) vstupu a vjezdu na Služebný pozemek, a to i pro smluvní partnery Oprávněného, kteří pro něj budou vykonávat činnosti uvedené pod písm. b) tohoto odstavce. Vstup nebo vjezd na Služebný pozemek je Oprávněný nebo jeho smluvní partneři povinni předem s Povinným projednat s výjimkou havárie „Inženýrské sítě“

(dále jen „**Služebnost**“).

2. „**Služebnost**“ pro vodovodní řad se zřizuje v rozsahu geometrického plánu č. 458–257/2025 p. p. č. 120/3, 120/4, 121/1, 123/1, 123/8, 123/32, 313/2, 313/4 potvrzeného Katastrálním úřadem pro Středočeský kraj, Katastrálním pracovištěm Mladá Boleslav dne 17. 12. 2025 pod číslem PGP- 2386/2025-207 a pro kanalizační stoku se zřizuje v rozsahu geometrického plánu č. 459–258/2025 na p. p. č. 121/1, 123/1, 123/7, 123/8, 123/9, 123/14, 123/17, 136/9 potvrzeného Katastrálním úřadem pro Středočeský kraj, Katastrálním pracovištěm Mladá Boleslav dne 13. 2. 2026 pod číslem PGP- 237/2026-207.

3. Povinný a každý další vlastník pozemku je zavázán z důvodu zajištění možnosti plnění účelu smlouvy Oprávněným v ochranném pásmu „Inženýrské sítě“:
 - provádět zemní práce, stavby, umísťovat konstrukce nebo jiná podobná zařízení či provádět činnosti, které omezují přístup k vedení „Inženýrské sítě“ nebo které by mohly ohrozit její technický stav nebo plynulé provozování,
 - vysazovat trvalé porosty,
 - provádět skládky mimo jakéhokoliv odpadu,
 - provádět terénní úpravy

jen s písemným souhlasem Oprávněného.

Rozsah ochranného pásma „Inženýrské sítě“ je definován dle § 23 odst. 3 zákona č. 274/2001 Sb. v platném znění.

V případě, že Oprávněný provede úpravu, opravu, údržbu, rekonstrukci nebo modernizaci „Inženýrské sítě“, uvede Služebný pozemek do předešlého stavu bez zbytečného odkladu a nahradí Povinnému případné škody. Nesnese-li záležitost havárie „Inženýrské sítě“ odkladu, obstará Oprávněný její opravu i bez předchozího projednání s Povinným, kterému však neprodleně provádění opravy oznámí, její místo označí a zabezpečí.

4. **Služebnost se zřizuje úplatně na dobu časově neomezenou.**

Jednorázová úplata za zřízení Služebnosti a souvisejících omezení vlastnického práva v celkové výši činí:

500,- Kč včetně DPH (slovy: pět set korun českých včetně DPH).

Oprávněný se zavazuje poukázat úhradu za zřízení věcného břemene práva Služebnosti na účet Povinného na základě faktury vystavené Povinným se splatností do 21 dnů ode dne vystavení faktury. Povinný je oprávněn vystavit fakturu až po obdržení vyrozumění o provedení vkladu smlouvy o zřízení věcného břemene práva Služebnosti do katastru nemovitostí. Za datum zdanitelného plnění je považováno datum vkladu práva zapsaného v katastru nemovitostí.

6. Povinný strpí na Služebném pozemku výkon Služebnosti ve prospěch Oprávněného, a to v rozsahu a způsobem dohodnutým v této smlouvě. Oprávněný zřízení této Služebnosti tak, jak je v této smlouvě uvedeno, přijímá.

III.

Ostatní ujednání

1. Návrh na zápis Služebnosti do katastru nemovitostí podá Povinný. Oprávněný uděluje tímto Povinnému k podání návrhu na vklad této smlouvy plnou moc a povinný plnou moc podpisem této smlouvy přijímá. Náklady spojené se vkladem smlouvy do katastru nemovitostí včetně dalších nákladů-geometrický plán atd. nese Povinný.
2. Oprávněný nabude práva Služebnosti uvedeného v čl. II. této smlouvy vkladem do katastru nemovitostí u Katastrálního úřadu pro Středočeský kraj, Katastrálního pracoviště Mladá Boleslav. Právní účinky vkladu vznikají na základě pravomocného rozhodnutí o jeho povolení dnem doručení návrhu na vklad Katastrálnímu úřadu pro Středočeský kraj, Katastrálnímu pracovišti Mladá Boleslav. Smluvní strany se zavazují, že v případě přerušení řízení o povolení vkladu práva dle této smlouvy do katastru nemovitostí rozhodnutím Katastrálního úřadu pro Středočeský kraj, Katastrálního pracoviště Mladá Boleslav poskytnou veškerou součinnost k odstranění závad, které by tomuto povolení bránily. V případě, že i přes součinnost smluvních stran nebude Katastrálním úřadem pro Středočeský kraj, Katastrálním pracovištěm Mladá Boleslav povolen vklad práva dle této smlouvy do katastru nemovitostí, jsou smluvní strany oprávněny jednostranně od této smlouvy odstoupit.
3. Na základě této smlouvy lze u Katastrálního úřadu pro Středočeský kraj, Katastrálního pracoviště Mladá Boleslav v katastru nemovitostí pro katastrální území Žerčice a obec Žerčice vyznačit na příslušný list vlastnictví tento zápis práva odpovídající věcnému břemenu:

Právo služebnosti inženýrské sítě pro vodovodní řad v rozsahu geometrického plánu č. 458-257/2025 a kanalizační stoku v rozsahu geometrického plánu č. 459-258/2025 na Služebném pozemku dle čl. II odst. 2 této smlouvy


pro Oprávněného:

Vodovody a kanalizace Mladá Boleslav, a.s.,

IČO 46356983

Ostatní zápisy beze změny.

4. Tato smlouva je vyhotovena ve 3 stejnopisech, z nichž 1 vyhotovení obdrží Povinný, 1 vyhotovení obdrží Oprávněný, a 1 vyhotovení obdrží Katastrální úřad pro Středočeský kraj, Katastrální pracoviště Mladá Boleslav pro účely příslušného řízení o povolení vkladu věcného břemene do katastru nemovitostí.
5. Smluvní strany prohlašují, že si smlouvu před jejím podpisem přečetly, že byla uzavřena po vzájemné dohodě, podle jejich pravé a svobodné vůle, dobrovolně, určitě, vážně a srozumitelně, nikoliv v tísní, pod nátlakem, ani za nápadně nevýhodných podmínek, což stvrzují svými podpisy. Smluvní strany prohlašují, že smlouva představuje úplnou dohodu o veškerých jejích náležitostech a neexistují náležitosti, které by smluvní strany neujednaly.



Geometrický plán č. 458-257/2025 a geometrický plán č. 459-258/2025 tvoří nedílnou součást této smlouvy.

Povinný:

Oprávněný:

Domky Žerčice s.r.o.

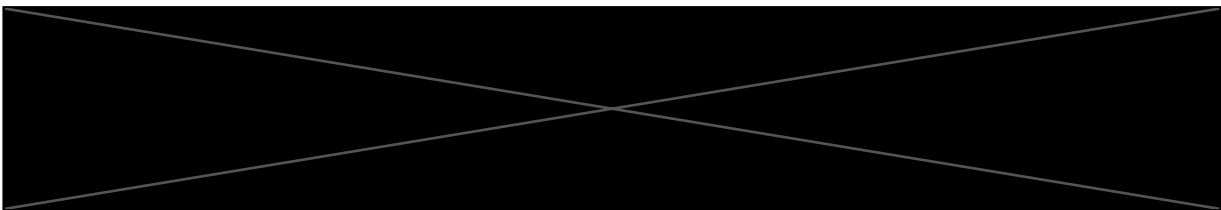
Vodovody a kanalizace Ml. Boleslav, a.s.

V *Praze*
V

dne *4.3.2026*
dne.....

13-03-2026

V Mladé Boleslavi dne.....



jednatel

předseda představenstva

Ing. Tomáš Žitný
člen představenstva


Ověřovací doložka pro



Druh a č. předlož. dokl. totožnosti: Občanský průkaz (občan ČR)
217723609

Praha 916 dne 04.03.2026
Kulišťáková Iva

.....
Podpis, úřední razítko



**VODOVODY A KANALIZACE
MLADÁ BOLESLAV, a.s.**
Čechova 1151
293 22 Mladá Boleslav 63

VÝKAZ DOSAVADNÍHO A NOVÉHO STAVU ÚDAJŮ KATASTRU NEMOVITOSTÍ													
Dosavadní stav				Nový stav									
Označení pozemku parc. číslem	Výměra parcely		Druh pozemku	Označení pozemku parc. číslem	Výměra parcely		Druh pozemku	Typ stavby	Způsob využití	Způsob využití	Způsob využití	Způsob využití	
	Způsob využití		Způsob využití		Způsob využití	Způsob využití	Způsob využití	Způsob využití					Způsob využití
	ha	m ²											
100													
101/1													
102													
121/1													
123/1													
123/7													
123/8													
123/9													
123/14													
123/17													
136/2													
136/4													
136/9													
829/2													

Oprávněný: dle listiny

Druh věcného břemene: dle listiny

GEOMETRICKÝ PLÁN pro vymezení rozsahu věcného břemene k části pozemku	Geometrický plán ověřil autorizovaný zeměměřický inženýr:	Stejnopis ověřil autorizovaný zeměměřický inženýr:
	Jméno, příjmení: Ing. Mgr. Petr Zbírál	Jméno, příjmení: Ing. Mgr. Petr Zbírál
	Číslo položky rejstříku autorizovaných zeměměřických inženýrů: 2913	Číslo položky rejstříku autorizovaných zeměměřických inženýrů: 2913
	Dne: 8. února 2026 Číslo: 503/2026	Dne: 17-02-2026 Číslo: 14/2026
Náležitostmi a přesností odpovídá právním předpisům.	Tento stejnopis odpovídá geometrickému plánu v elektronické podobě uloženému v dokumentaci katastrálního úřadu.	
Vyhovitel:  SCE CZ s.r.o. Sýrova 918/10 293 01 Mladá Boleslav IČ: 04863348 DIČ: CZ04863348 E: info@scecz.cz	Katastrální úřad souhlasí s očíslováním parcel.	
Číslo plánu: 459-258/2025 Okres: Mladá Boleslav Obec: Žerčice Kat. území: Žerčice Mapový list: Sobotka 7-8/31, 8-8/42	Luděk Bort KÚ pro Středočeský kraj KP Mladá Boleslav PGP-237/2026-207 2026.02.13 09:59:09 +01'00'	
Dosavadním vlastníkům pozemků byla poskytnuta možnost seznámit se v terénu s průběhem navrhovaných nových hranic, které byly označeny předepsaným způsobem.		



KLAD MAPOVÝCH LISTŮ:

2

1



Seznam souřadnic (S-JTSK)					Seznam souřadnic (S-JTSK)					Seznam souřadnic (S-JTSK)				
Číslo bodu	Souřadnice pro		Kód kv.	Poznámka	Číslo bodu	Souřadnice pro		Kód kv.	Poznámka	Číslo bodu	Souřadnice pro		Kód kv.	Poznámka
	Y	X				Y	X				Y	X		
k.ú. Zertice (796468)					k.ú. Zertice (796468)					k.ú. Zertice (796468)				
396-72	694912.04	1017344.07	3		110	694951.26	1017319.25	3		221	695052.92	1017425.57	3	
396-74	694897.55	1017354.23	3		111	694954.39	1017319.59	3		222	695054.42	1017427.54	3	
1	694842.62	1017255.99	3		112	694955.52	1017319.79	3		223	695055.95	1017431.54	3	
2	694839.91	1017258.58	3		113	694956.38	1017320.32	3		224	695056.78	1017428.99	3	
3	694843.31	1017253.46	3		114	694957.32	1017321.17	3		225	695057.23	1017437.67	3	
4	694844.74	1017265.43	3		115	694957.76	1017321.64	3		226	695057.71	1017429.98	3	
5	694846.00	1017261.54	3		116	694958.78	1017322.61	3		227	695058.16	1017431.43	8	
6	694847.43	1017263.52	3		117	694958.09	1017323.34	3		228	695058.42	1017431.99	3	
7	694848.86	1017265.99	3		118	694955.82	1017325.73	3		229	695053.17	1017433.14	3	
8	694849.18	1017265.99	3		119	694955.13	1017326.45	3		230	695053.84	1017433.79	3	
9	694849.49	1017265.44	3		120	694954.00	1017325.38	3		231	695054.64	1017434.30	3	
10	694850.36	1017267.67	3		121	694953.60	1017324.95	3		232	695058.19	1017437.06	3	
11	694846.21	1017267.55	3		122	694953.44	1017324.80	3		233	695058.34	1017437.19	3	
12	694846.51	1017267.93	3		123	694950.70	1017324.51	3		234	695058.48	1017437.39	3	
13	694846.77	1017268.92	3		124	694947.63	1017324.18	3		235	695061.63	1017433.02	3	
14	694847.66	1017269.56	3		125	694947.44	1017324.15	3		236	695062.35	1017433.68	3	
15	694849.07	1017271.63	3		126	694947.18	1017324.35	3		237	695062.99	1017434.59	3	
16	694851.78	1017269.75	3		127	694946.58	1017323.55	3		238	695065.17	1017438.61	3	
17	694854.68	1017273.84	3		128	694956.57	1017326.44	3		239	695060.54	1017441.19	3	
18	694851.98	1017275.74	3		129	694958.68	1017324.06	3		240	695063.03	1017445.56	3	
19	694854.83	1017279.85	3		130	694960.65	1017325.81	3		241	695067.65	1017442.96	3	
20	694857.53	1017277.95	3		131	694958.98	1017328.22	3		242	695068.86	1017445.17	3	
21	694857.71	1017283.88	3		132	694960.21	1017329.86	3		243	695070.08	1017447.32	3	
22	694858.02	1017284.38	3		133	694962.49	1017327.47	3		244	695070.75	1017448.48	3	
23	694858.45	1017284.95	3		134	694966.07	1017331.07	3		245	695064.24	1017447.75	3	
24	694859.06	1017285.82	3		135	694963.75	1017333.42	3		246	695065.48	1017449.94	3	
25	694860.47	1017282.06	3		136	694967.36	1017336.90	3		247	695067.15	1017452.87	3	
26	694860.74	1017282.52	3		137	694969.68	1017334.54	3		248	695068.06	1017453.93	3	
27	694861.11	1017282.99	3		138	694971.43	1017336.29	3		249	695069.67	1017454.62	3	
28	694861.76	1017283.92	3		139	694969.13	1017338.65	3		250	695071.17	1017454.18	3	
29	694864.25	1017287.48	3		140	694970.97	1017340.42	3		251	695073.11	1017453.22	3	
30	694865.72	1017289.52	3		141	694973.23	1017338.02	3		252	695075.52	1017452.12	3	
31	694861.56	1017285.40	3		142	694975.05	1017339.71	3		253	695077.78	1017451.02	3	
32	694863.04	1017291.44	3		143	694972.79	1017342.11	3		254	695073.26	1017447.32	3	
33	694865.92	1017295.52	3		144	694978.69	1017343.18	3		255	695075.50	1017446.24	3	
34	694868.62	1017293.62	3		145	694976.41	1017345.57	3		256	695077.75	1017445.19	3	
35	694871.48	1017297.71	3		146	694980.04	1017349.03	3		257	695080.03	1017444.07	3	
36	694873.22	1017300.16	3		147	694982.33	1017346.65	3		258	695080.03	1017449.97	3	
37	694868.78	1017299.51	3		148	694984.11	1017348.38	3		259	695082.33	1017448.65	3	
38	694870.54	1017302.07	3		149	694981.86	1017350.79	3		260	695127.41	1017432.42	3	
39	694872.00	1017304.10	3		150	694982.78	1017351.62	3		261	695130.24	1017431.37	3	
40	694874.69	1017302.20	3		151	694983.61	1017352.37	3		262	695134.42	1017429.66	3	
41	694877.56	1017306.29	3		152	694984.99	1017349.17	3		263	695132.42	1017424.76	3	
42	694874.86	1017308.19	3		153	694985.87	1017349.96	3		264	695128.32	1017426.43	3	
43	694877.75	1017312.25	3		154	694987.68	1017351.71	3		265	695086.87	1017446.70	3	
44	694880.45	1017310.35	3		155	694985.40	1017354.10	3		266	695089.14	1017445.55	3	
45	694883.34	1017314.47	3		156	694989.05	1017357.55	3		267	695084.54	1017441.94	3	
46	694884.77	1017315.48	3		157	694991.32	1017355.16	3		268	695086.78	1017440.81	3	
47	694885.87	1017318.03	3		158	694990.86	1017359.27	3		269	695089.07	1017439.68	3	
48	694880.64	1017315.37	3		159	694993.15	1017356.89	3		270	695091.37	1017436.65	3	
49	694882.08	1017318.39	3		160	694994.96	1017358.65	3		271	695091.33	1017444.48	3	
50	694883.18	1017319.94	3		161	694995.77	1017360.36	3		272	695093.61	1017443.45	3	
51	694884.57	1017321.91	3		162	694992.68	1017361.04	3		273	695095.85	1017442.37	3	
52	694887.27	1017320.02	3		163	694994.50	1017362.75	3		274	695097.44	1017441.72	3	
53	694888.70	1017322.09	3		164	694998.12	1017366.20	3		275	695093.70	1017437.53	3	
54	694886.00	1017323.99	3		165	695000.40	1017363.82	3		276	695095.70	1017436.71	3	
55	694887.47	1017326.02	3		166	695002.21	1017365.55	3		277	695097.47	1017436.20	3	
56	694890.16	1017324.11	3		167	694999.97	1017367.97	3		278	695099.63	1017436.40	3	
57	694893.05	1017328.25	3		168	695004.19	1017367.33	3		279	695099.05	1017441.26	3	
58	694894.52	1017330.28	3		169	695004.58	1017367.83	3		280	695101.46	1017440.45	3	
59	694890.36	1017330.17	3		170	695005.47	1017368.76	3		281	695102.26	1017434.66	3	
60	694891.83	1017332.20	3		171	695005.75	1017369.12	3		282	695103.80	1017439.74	3	
61	694897.39	1017334.41	3		172	695001.77	1017369.59	3		283	695108.60	1017436.30	3	
62	694897.98	1017335.24	3		173	695002.08	1017369.99	3		284	695107.10	1017433.22	3	
63	694894.69	1017336.31	3		174	695002.98	1017370.94	3		285	695109.49	1017432.52	3	
64	694895.28	1017337.14	3		175	695003.24	1017371.26	3		286	695111.06	1017437.58	3	
65	694897.10	1017339.72	3		176	695004.99	1017373.16	3		287	695113.44	1017436.81	3	
66	694899.80	1017337.82	3		177	695006.71	1017374.99	3		288	695111.87	1017431.75	3	
67	694901.24	1017339.86	3		178	695007.11	1017370.92	3		289	695116.69	1017430.31	3	
68	694898.52	1017341.74	3		179	695009.13	1017372.75	3		290	695118.29	1017435.37	3	
69	694899.95	1017343.82	3		180	695010.05	1017378.71	3		291	695123.06	1017433.76	3	
70	694902.66	1017341.84	3		181	695011.74	1017380.57	3		292	695121.44	1017428.71	3	
71	694906.78	1017347.77	3		182	695012.50	1017376.49	3		293	695125.10	1017427.60	3	
72	694907.92	1017351.00	3		183	695014.20	1017378.37	3		294	695125.65	1017427.42	3	
73	694907.37	1017351.40	3		184	695015.85	1017380.26	3		295	695126.70	1017432.66	3	
74	694906.79	1017351.84	3		185	695013.38	1017382.43	3		296	694885.51	1017363.44	3	
75	694906.26	1017352.15	3		186	695015.06	1017384.31	3		297	694886.76	1017366.09	3	
76	694904.25	1017353.58	3		187	695017.53	1017382.13	3		298	694887.37	1017366.09	3	
77	694904.07	1017349.65	3		188	695019.19	1017384.01	3		299	694946.31	1017318.77	3	
78	694902.37	1017350.87	3		189	695016.73	1017386.21	3						



VÝKAZ DOSAVADNÍHO A NOVÉHO STAVU ÚDAJŮ KATASTRU NEMOVITOSTÍ																	
Dosavadní stav					Nový stav												
Označení pozemku parc. číslem	Výměra parcely		Druh pozemku	Označení pozemku parc. číslem	Výměra parcely		Druh pozemku	Typ stavby	Způsob využití	Způsob využití	Způsob využití	Porovnání se stavem evidence právních vztahů					
	ha	m ²	Způsob využití		ha	m ²	Způsob využití	Způsob využití				Způsob využití	Díl přechází z pozemku označeného v katastru nemovitostí	dřívější poz. evidenci	Číslo listu vlastnictví	Výměra dílu	
												ha				m ²	
120/3												120/3		540			
120/4												120/4		540			
121/1												121/1		540			
123/1												123/1		540			
123/8												123/8		540			
123/32												123/32		540			
313/2												313/2		540			
313/4												313/4		540			
836/1												836/1		301			

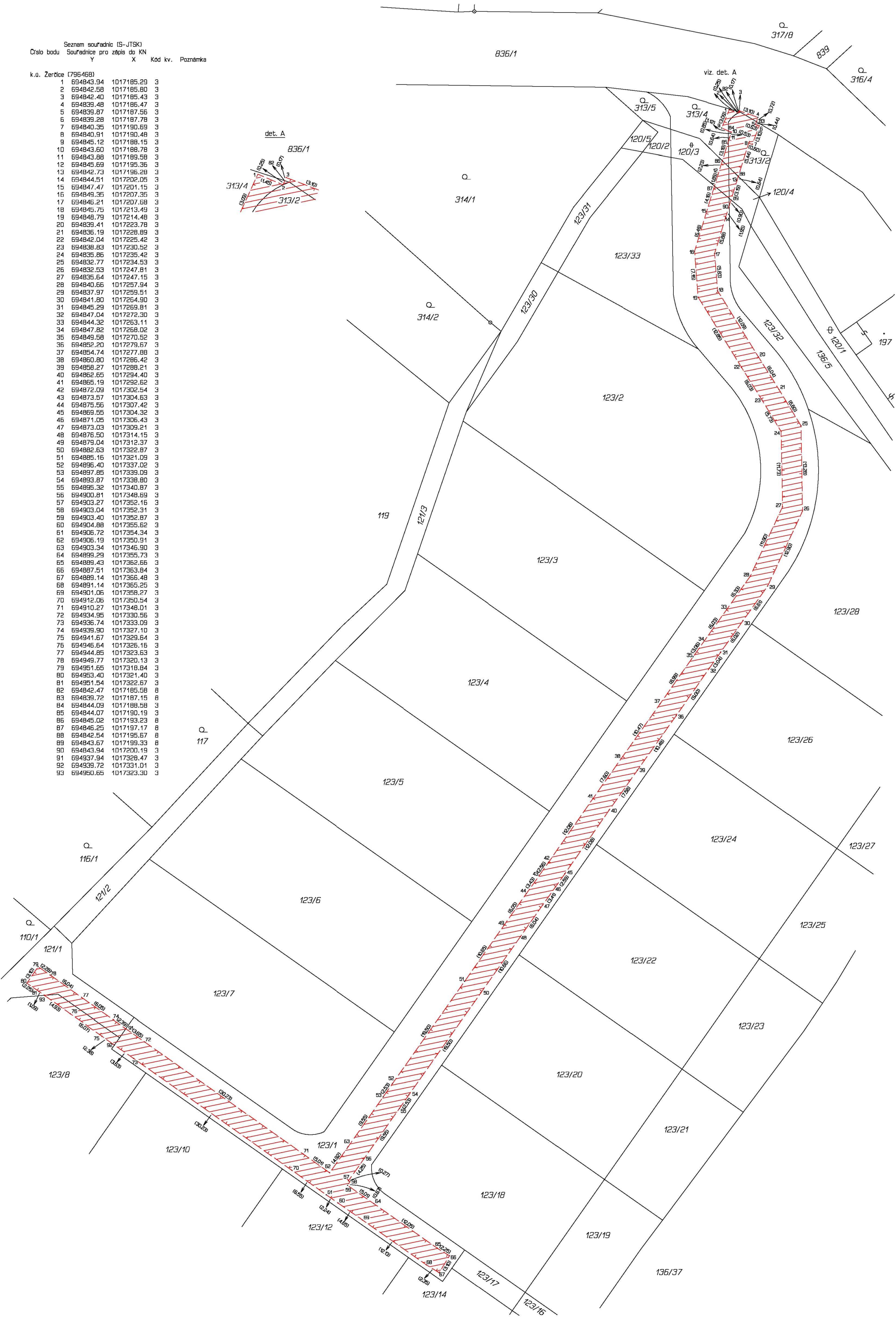
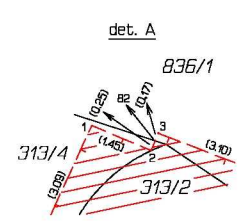
Oprávněný: dle listiny

Druh věcného břemene: dle listiny

GEOMETRICKÝ PLÁN pro vymezení rozsahu věcného břemene k části pozemku	Geometrický plán ověřil autorizovaný zeměměřický inženýr:		Stejnopis ověřil autorizovaný zeměměřický inženýr:	
	Jméno, příjmení: Ing. Mgr. Petr Zbiral		Jméno, příjmení: Ing. Mgr. Petr Zbiral	
	Číslo položky rejstříku autorizovaných zeměměřických inženýrů: 2913		Číslo položky rejstříku autorizovaných zeměměřických inženýrů: 2913	
	Dne: 2. prosince 2025 Číslo: 555/2025		Dne: 18-12-2025 Číslo: 61/2025	
Náležitostmi a přesností odpovídá právním předpisům.		Tento stejnopis odpovídá geometrickému plánu v elektronické podobě uloženému v dokumentaci katastrálního úřadu.		
Vyhotovitel:  SCE CZ s.r.o. Štýrské 918/10 293 01 Mladá Boleslav IČ: 04863348 DIČ: CZ04863348 E: info@scecz.cz	Katastrální úřad souhlasí s očíslováním parcel.		Ověření stejnopisu geometrického plánu v listinné podobě.	
Číslo plánu: 458-257/2025 Okres: Mladá Boleslav Obec: Žerčice Kat. území: Žerčice Mapový list: Sobotka 7-8/31	Luděk Bort KÚ pro Středočeský kraj KP Mladá Boleslav PGP-2386/2025-207 2025.12.17 15:54:46 +01'00'			
Dosaadním vlastníkům pozemků byla poskytnuta možnost seznámit se v terénu s průběhem navrhovaných nových hranic, které byly označeny předepsaným způsobem:				

Seznam souřadnic (S-JTSK)
 Číslo bodu Souřadnice pro zápis do KN
 Y X Kod kv. Poznámka

Číslo bodu	Y	X	Kod kv.	Poznámka
1	694843.94	1017185.29	3	
2	694842.58	1017185.60	3	
3	694842.40	1017185.43	3	
4	694839.48	1017186.47	3	
5	694839.87	1017187.56	3	
6	694839.28	1017187.78	3	
7	694840.35	1017190.69	3	
8	694840.91	1017190.48	3	
9	694845.12	1017188.15	3	
10	694843.60	1017188.78	3	
11	694843.88	1017189.58	3	
12	694845.69	1017195.36	3	
13	694842.73	1017196.28	3	
14	694844.51	1017202.05	3	
15	694847.47	1017201.15	3	
16	694849.35	1017207.35	3	
17	694846.21	1017207.68	3	
18	694845.75	1017213.49	3	
19	694848.79	1017214.48	3	
20	694839.41	1017223.78	3	
21	694836.19	1017228.89	3	
22	694842.04	1017225.42	3	
23	694838.83	1017230.52	3	
24	694835.86	1017235.42	3	
25	694832.77	1017234.53	3	
26	694832.53	1017247.81	3	
27	694835.64	1017247.15	3	
28	694840.66	1017257.94	3	
29	694837.97	1017259.51	3	
30	694841.80	1017264.90	3	
31	694845.29	1017269.81	3	
32	694847.04	1017272.30	3	
33	694844.32	1017263.11	3	
34	694847.82	1017268.02	3	
35	694849.58	1017270.52	3	
36	694852.20	1017279.67	3	
37	694854.74	1017277.88	3	
38	694860.80	1017286.42	3	
39	694858.27	1017288.21	3	
40	694862.65	1017294.40	3	
41	694865.19	1017292.62	3	
42	694872.09	1017302.54	3	
43	694873.57	1017304.63	3	
44	694875.56	1017307.42	3	
45	694869.55	1017304.32	3	
46	694871.05	1017305.43	3	
47	694873.03	1017309.21	3	
48	694876.50	1017314.15	3	
49	694879.04	1017312.37	3	
50	694882.63	1017322.87	3	
51	694885.16	1017321.09	3	
52	694896.40	1017337.02	3	
53	694897.85	1017339.09	3	
54	694893.87	1017338.80	3	
55	694895.32	1017340.87	3	
56	694900.81	1017348.69	3	
57	694903.27	1017352.16	3	
58	694903.04	1017352.31	3	
59	694903.40	1017352.67	3	
60	694904.88	1017355.62	3	
61	694906.72	1017354.34	3	
62	694906.19	1017350.91	3	
63	694903.34	1017346.90	3	
64	694899.29	1017355.73	3	
65	694899.43	1017362.66	3	
66	694887.51	1017363.84	3	
67	694889.14	1017366.48	3	
68	694891.14	1017365.25	3	
69	694901.06	1017368.27	3	
70	694912.06	1017350.54	3	
71	694910.27	1017348.01	3	
72	694934.95	1017330.56	3	
73	694936.74	1017333.09	3	
74	694939.90	1017327.10	3	
75	694941.67	1017329.64	3	
76	694946.64	1017326.16	3	
77	694944.85	1017323.63	3	
78	694949.77	1017320.13	3	
79	694951.65	1017318.84	3	
80	694953.40	1017321.40	3	
81	694951.54	1017322.67	3	
82	694842.47	1017185.58	8	
83	694839.72	1017187.15	8	
84	694844.09	1017188.58	8	
85	694844.07	1017190.19	3	
86	694845.02	1017193.23	8	
87	694846.25	1017197.17	8	
88	694842.54	1017195.67	8	
89	694843.67	1017199.33	8	
90	694843.94	1017200.19	3	
91	694937.94	1017326.47	3	
92	694939.72	1017331.01	3	
93	694950.65	1017323.30	3	





VÝSTUP VZNIKLÝ PŘEVEDENÍM PÍSEMNOSTI V LISTINNÉ PODOBĚ DO ELEKTRONICKÉ PODOBY

Identifikace: 311089647011

Výstup doslovně souhlasí s listinou uloženou ve sbírce listin katastru

Vyhotoveno dne: 21.04.2026

Vyhotovil: Český úřad zeměměřický a katastrální - SCD

Vyhotoveno dálkovým přístupem

UPOZORNĚNÍ

na povinnost zákonného nakládání s osobními údaji získanými z katastru nemovitostí

Katastr nemovitostí je v souladu s § 1 odst. 1) zák. č. 256/2013 Sb., o katastru nemovitostí (katastrální zákon) **veřejný seznam**, obsahující soubor údajů o nemovitých věcech, zahrnující jejich soupis, popis, jejich geometrické a polohové určení a zápis práv k těmto nemovitostem. Veřejnost katastru je v souvislostech naší právní úpravy základním předpokladem pro zajištění právní jistoty při nabývání nemovitostí a věcných práv k nim.

Na ochranu osobních údajů, poskytnutých jako součást údajů katastru, se v plném rozsahu vztahuje Obecné nařízení Evropského parlamentu a Rady (EU) 2016/679, o ochraně fyzických osob v souvislosti se zpracováním osobních údajů a o volném pohybu těchto údajů a o zrušení směrnice 95/46/ES (obecné nařízení o ochraně osobních údajů nebo GDPR).

Skutečnost, že některé osobní údaje soukromých osob jsou veřejně dostupnými údaji ve veřejném seznamu, v žádném případě neznámá, že tyto údaje mohou být dále šířeny, zveřejňovány nebo jinak zpracovávány v rozporu s katastrálním zákonem nebo obecným nařízením o ochraně osobních údajů.

Údaje katastru lze užít pouze k účelům uvedeným v § 1 odst. 2 katastrálního zákona, a to

- a) k ochraně práv k nemovitostem, pro účely daní, poplatků a jiných obdobných peněžitých plnění, k ochraně životního prostředí, k ochraně nerostného bohatství, k ochraně zájmů státní památkové péče, pro rozvoj území, k oceňování nemovitostí, pro účely vědecké, hospodářské a statistické;
- b) pro tvorbu dalších informačních systémů sloužících k účelům uvedeným v písmenu a).

Osobní údaje získané z katastru lze zpracovávat pouze při splnění podmínek obecného nařízení o ochraně osobních údajů.

Zpracování osobních údajů je zákonné, pouze pokud je splněna nejméně jedna z níže uvedených podmínek a pouze v odpovídajícím rozsahu:

- a) subjekt údajů udělil souhlas se zpracováním svých osobních údajů pro jeden či více konkrétních účelů;
- b) zpracování je nezbytné pro splnění smlouvy, jejíž smluvní stranou je subjekt údajů, nebo pro provedení opatření přijatých před uzavřením smlouvy na žádost tohoto subjektu údajů;
- c) zpracování je nezbytné pro splnění právní povinnosti, která se na správce vztahuje;
- d) zpracování je nezbytné pro ochranu životně důležitých zájmů subjektu údajů nebo jiné fyzické osoby;
- e) zpracování je nezbytné pro splnění úkolu prováděného ve veřejném zájmu nebo při výkonu veřejné moci, kterým je pověřen správce;
- f) zpracování je nezbytné pro účely oprávněných zájmů příslušného správce či třetí strany, kromě případů, kdy před těmito zájmy mají přednost zájmy nebo základní práva a svobody subjektu údajů vyžadující ochranu osobních údajů, zejména pokud je subjektem údajů dítě.

Zpracováním osobních údajů se ve smyslu čl. 4 GDPR rozumí jakákoliv operace nebo soubor operací s osobními údaji nebo soubory osobních údajů, který je prováděn pomocí či bez pomoci automatizovaných postupů, jako je shromáždění, zaznamenání, uspořádání, strukturování, uložení, přizpůsobení nebo pozměnění, vyhledání, nahlédnutí, použití, zpřístupnění přenosem, šíření nebo jakékoliv jiné zpřístupnění, seřazení či zkombinování, omezení, výmaz nebo zničení.

Při zpracování osobních údajů je nezbytné dodržet rovněž zásady uvedené v článku 5 obecného nařízení o ochraně osobních údajů, se zvláštním důrazem na zásadu zákonnosti, korektnosti a účelového omezení. Právem na získání vybraných osobních údajů, které jsou součástí údajů katastru, nesmějí být dotčena práva a svobody jiných osob.

Prokázané protiprávní nakládání s osobními údaji získanými z katastru může být sankcionováno ve smyslu § 57 katastrálního zákona, resp. čl. 83 obecného nařízení pro ochranu osobních údajů.